



АДМИНИСТРАЦИЯ ГОРОДА ПЕРМИ  
ДЕПАРТАМЕНТ ЗЕМЕЛЬНЫХ ОТНОШЕНИЙ

РЕШЕНИЕ

о размещении объектов № 2261 от 02.12.2019

г. Пермь, ул. Сибирская, 15

Департамент земельных отношений администрации города Перми в соответствии с пунктом 3 статьи 39.36 Земельного кодекса Российской Федерации, Положением о порядке и условиях размещения объектов на землях или земельных участках, находящихся в государственной или муниципальной собственности, на территории Пермского края без предоставления земельных участков и установления сервитутов, публичного сервитута, утвержденным постановлением Правительства Пермского края от 22.07.2015 № 478-п

**разрешает** ООО «Новогор-Прикамье» (ИНН 5902817382, ОГРН 1035900082206, место нахождения: 614065, Пермский край, г.Пермь, ул. Свйазева, д. 35)

**размещение объекта:** сеть водопровода от существующего водовода Д=500 мм по ул. Солдатова до границы инженерно-технических сетей жилого дома по ул. Солдатова, 29в

**на землях:** государственная собственность на которые не разграничена

**на срок:** 11 месяцев

**местоположение:** Пермский край, г. Пермь, Свердловский район

**способ размещения объекта:** подземный

Территория, согласно схеме, расположена в зонах с особыми условиями использования территорий: охранный зона объектов электросетевого хозяйства, приаэродромная территория аэродрома аэропорта Большое Савино.


ООО «Новогор-Прикамье»:

1. Соблюдать правила охраны электрических сетей, установленные постановлением Правительства Российской Федерации от 24.02.2009 № 160 «О порядке установления охранных зон объектов электросетевого хозяйства и особых условий использования земельных участков, расположенных в границах таких зон»

2. Соблюдать правила охранных зон воздушного пространства, установленные постановлением Правительства Российской Федерации от 11.03.2010 № 138 «Об утверждении Федеральных правил использования воздушного пространства Российской Федерации».

**Приложение:** схема предполагаемых к использованию земель или части земельного участка (на 1 л. в 1 экз.).

Начальник отдела предоставления  
земельных участков по работе  
с юридическими лицами



Н.М. Санникова



# СХЕМА

## предполагаемых к использованию земель или части земельного участка

Объект: Сеть водопровода от существующего водовода Д=500 мм по ул.Солдатова до границы инженерно-технических сетей жилого дома по ул.Солдатова, 29в

Местоположение: Пермский край, г. Пермь, Свердловский район

Площадь земель: :ЗУ1=212м²

Категория земель: земли населённых пунктов

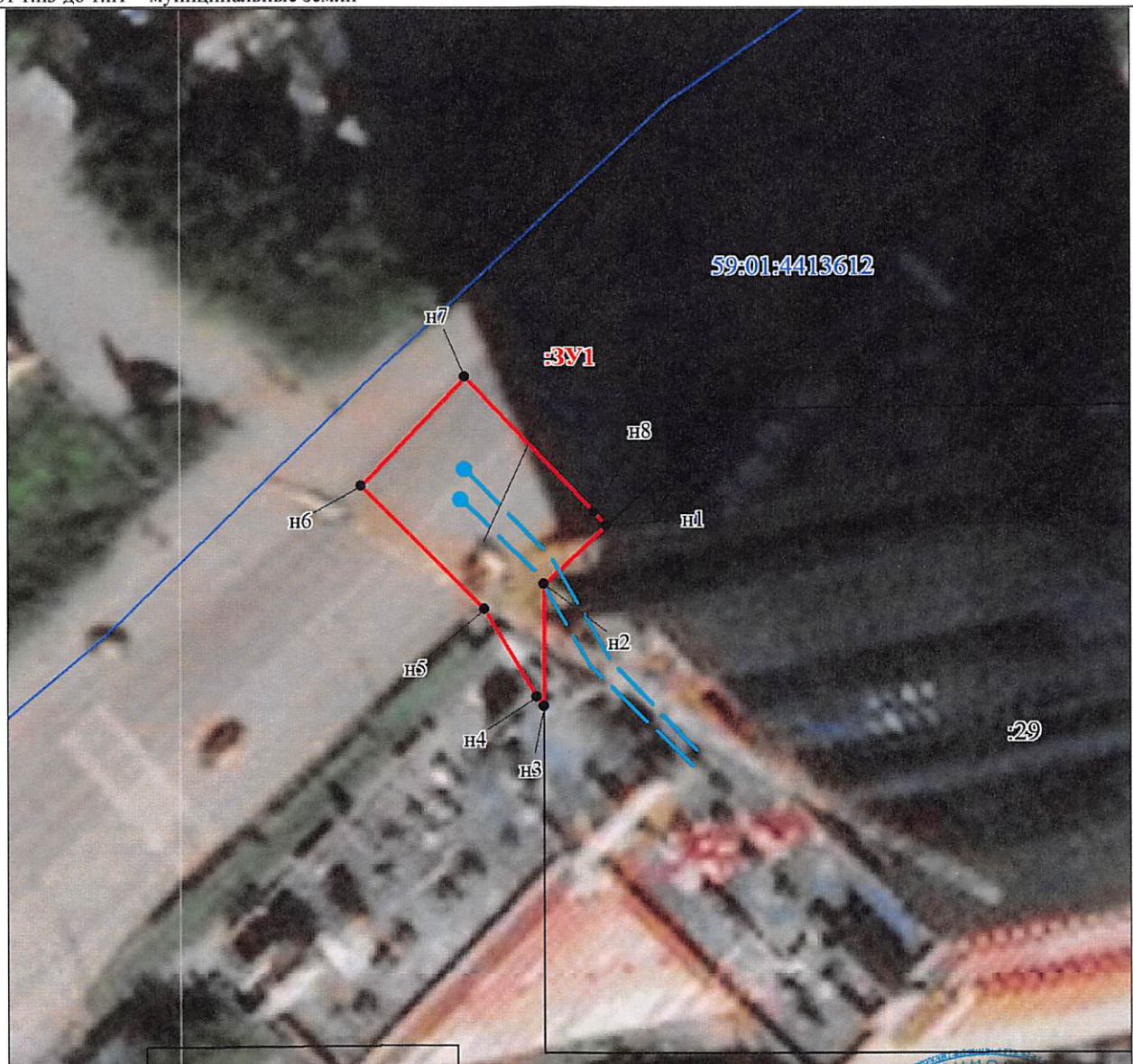
Вид разрешенного использования: Водопроводы и водоводы всех видов, для размещения которых не требуется разрешения на строительство

| Обозначение характерных точек границ | Координаты, м |            |
|--------------------------------------|---------------|------------|
|                                      | X             | Y          |
| 1                                    | 2             | 3          |
| н1                                   | 513375.64     | 2231152.81 |
| н2                                   | 513370.98     | 2231147.82 |
| н3                                   | 513361.13     | 2231147.83 |
| н4                                   | 513361.87     | 2231147.25 |
| н5                                   | 513369.05     | 2231143.06 |
| н6                                   | 513379.01     | 2231133.13 |
| н7                                   | 513387.68     | 2231141.44 |
| н8                                   | 513376.77     | 2231151.88 |
| н1                                   | 513375.64     | 2231152.81 |

### Описание границ смежных землепользователей

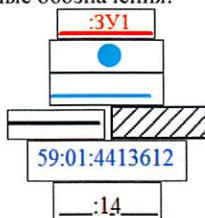
от т.н1 до т.н3 – зем.участок с кадастровым нбмером 59:01:4413612:29

от т.н3 до т.н1 – муниципальные земли



Масштаб 1:500

### Условные обозначения:



- границы и обозначение земельного участка, предполагаемого к использованию
- Надземный элемент сооружения (колодец)
- Подземный элемент сооружения
- Объект капитального строительства по сведениям ЕГРН
- Обозначение кадастрового квартала
- границы и обозначение земельных участков по сведениям ЕГРН



Заявитель:

*Новоселов А.А.*